

2626000 2627000 2628000 2629000 2630000 2631000

Waldstrassenplan Hohwacht

Waldabteilung Mittelland, WSP 30014




Gemeinden: Melchnau; Madiswil; Reisiswil





Planbezeichnung	Datum
Entwurf	05.07.2016
Anhörungs exemplar	08.08.2018
Auflage exemplar	17.04.2019
Genehmigungsexemplar	02.07.2019

Genehmigt durch das Amt für Wald des Kantons Bern
Waldabteilung Mittelland
Zollikofen,



Caroline Heiri, Abteilungsleiterin

Legende

-  Fahrverbot für Motorfahrzeuge
-  Waldstrasse - Für Berechtigte gestattet
-  Waldstrasse - Für Berechtigte und Mieter Waldhaus bis Waldhaus gestattet

-  Waldstrassenplan-Perimeter
-  Gemeindegrenzen
-  Ordentliche Waldstrasse
-  Waldstrasse mit zusätzlicher Öffnung

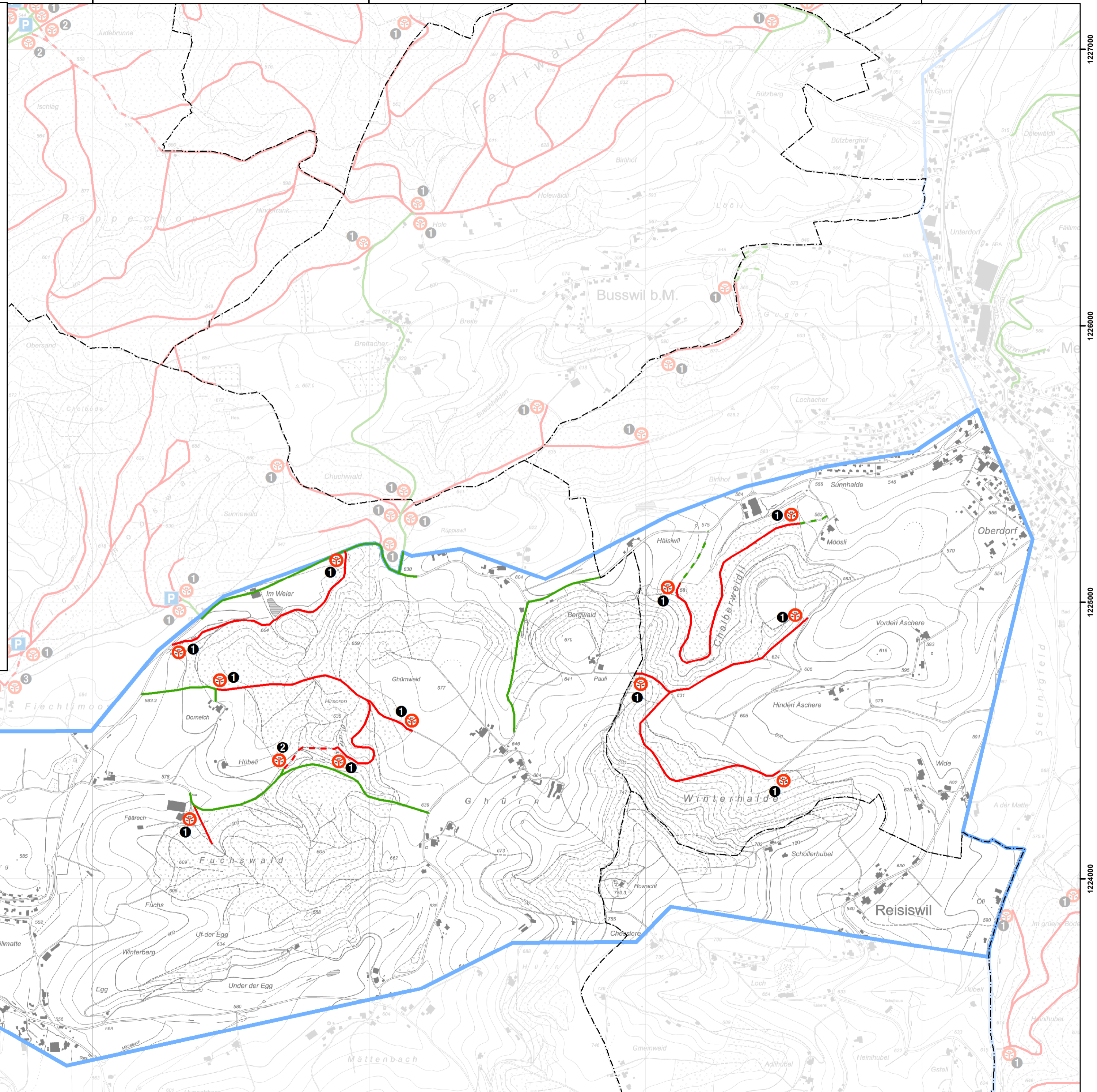
Übriges Strassennetz (Hinweis)

-  Öffentl. Durchgangsstrasse
-  Strasse mit besonderer Regelung

Masstab 1:10'000

0 500 1'000 Meter

02.07.2019 / MRo / Quelle: UP5 © Amt für Geoinformation des Kantons Bern



2626000 2627000 2628000 2629000 2630000 2631000

1227000

1226000

1225000

1224000

1227000

1226000

1225000

1224000